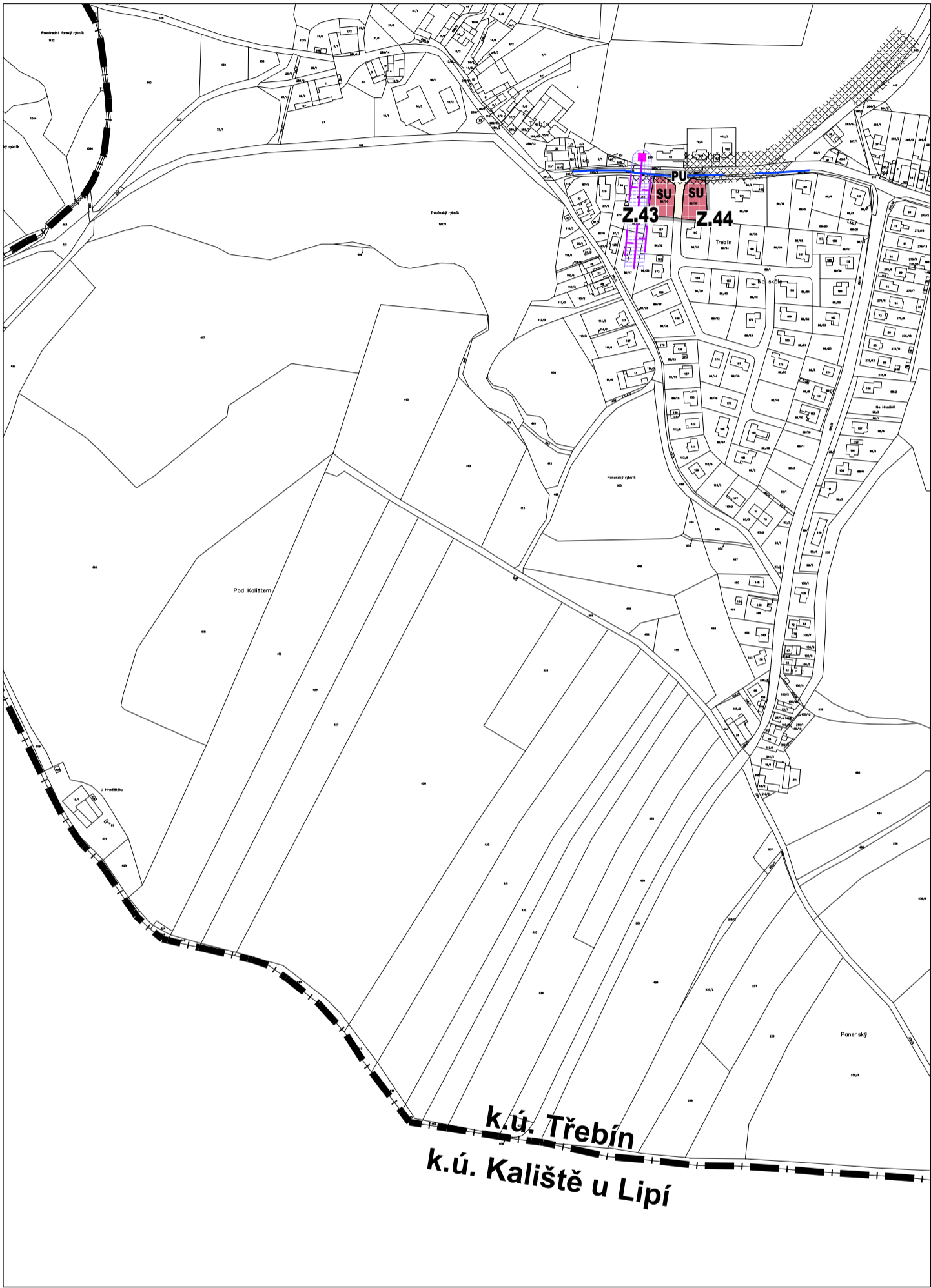
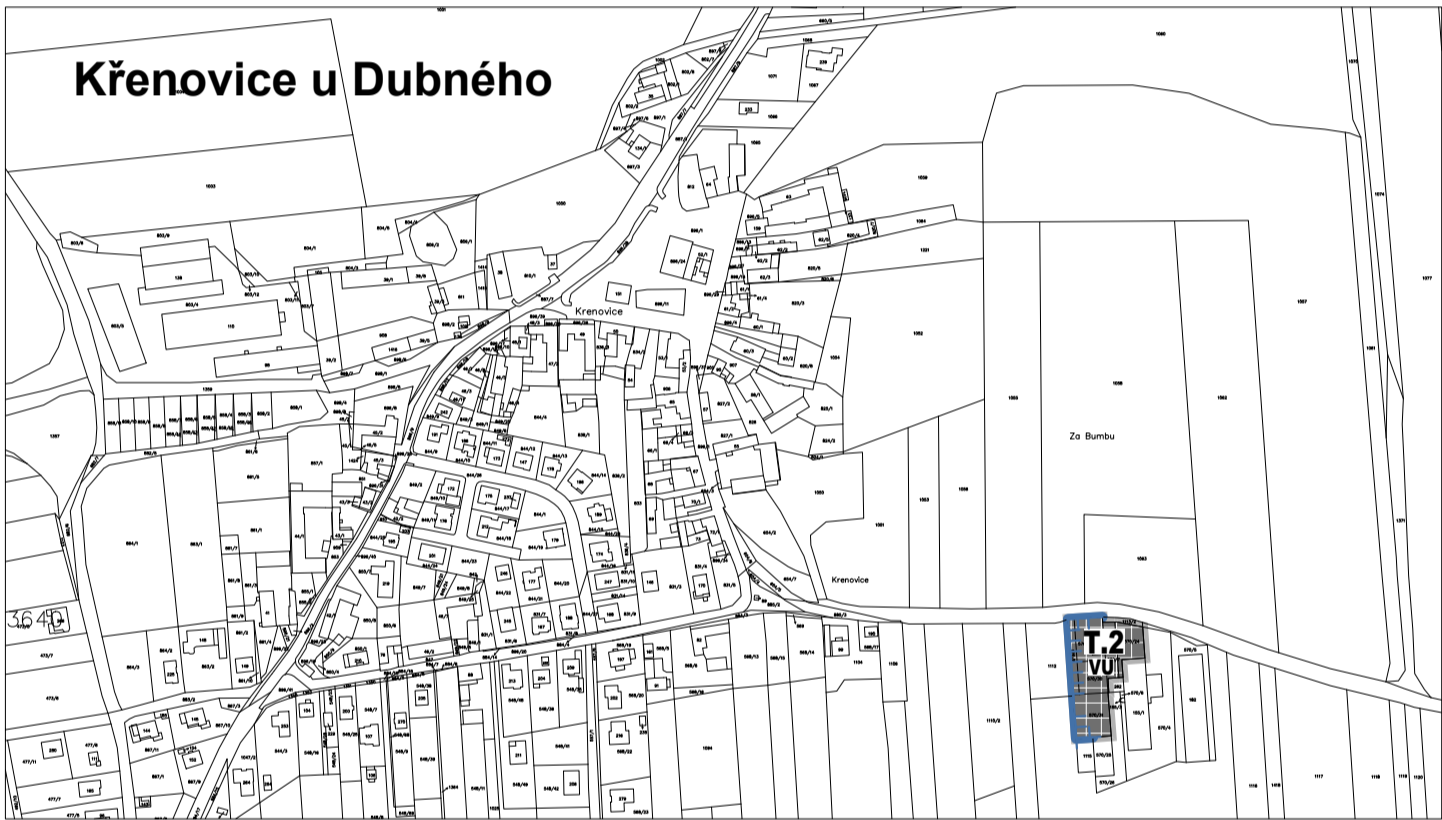
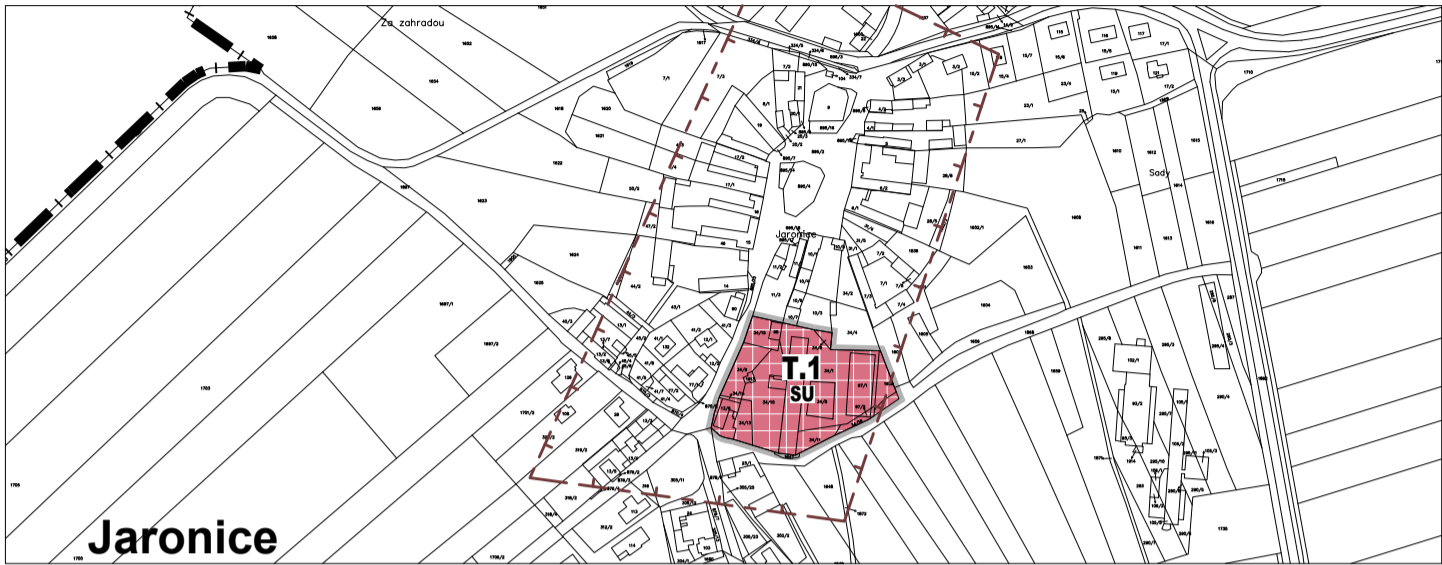


k.Ú. DUBNÉ- LOKALITA 5a



k.Ú. TŘEBÍN - LOKALITA 5b



k.Ú. JARONICE, KŘENOVICE U DUBNÉHO A TŘEBÍN - LOKALITY 5c

LEGENDA

HRANICE A ZNAČENÍ

- REŠENÉ ÚZEMÍ
- HRANICE KATASTRÁLNÍHO ÚZEMÍ
- ZASTAVĚNÉ ÚZEMÍ
- Z.1 ZASTAVITELNÁ PLOCHA
- T.1 PLOCHA PŘESTAVBY
- ZNAČENÉ TURISTICKÉ TRASY
- OCHRANNA PÁSMO DOPRAVNÍCH STAVEB
- ÚZEMÍ S ARECHEOLOGICKÝMI NÁLEZY

PLOCHY S ROZDÍLNÝM ZPŮSOBEM VYUŽITÍ

- SV SMÍŠENÉ OBYTNÉ VŠEOBECNÉ
- PU SMÍŠENÉ OBYTNÉ VENKOVSKÉ
- VU VEŘEJNÁ PROSTRANSTVÍ VŠEOBECNÁ
- VÝROBA VŠEOBECNÁ

ÚSES A OCHRANA ŽIVOTNÍHO PROSTŘEDÍ

- STAV
- LOKÁLNÍ BIOCENTRUM

DOPRAVNÍ A TECHNICKÁ INFRASTRUKTURA

- STAV
- NADZEMNÍ VEDENÍ EL. ENERGIE VN 22KV S OCHR. PÁSMEM
- HLAVNÍ VODOVODNÍ ŘAD VČETNĚ OCHRANNÉHO PÁSMU

Záznam o účinnosti		
Vydávající správní orgán:	Pořizovatel:	Zpracovatel:
Zastupitelstvo obce Dubné Božena Kudláčková, starostka obce	Obecní úřad Dubné Ing. Miroslav Sládek, kvalifikovaná úřední osoba pořizovatele	smrkarch s.r.o., Ing. arch. David Smrčka autorizovaný urbanista ČKA 04629
Podpis a otisk úředního razítka:	Podpis a otisk úředního razítka:	Podpis a otisk razítka:
Datum vydání:	-	-
Datum nabytí účinnosti:	-	-

ZMĚNA Č. 5 ÚP DUBNÉ				
POŘIZOVATEL	Obecní úřad Dubné ve spolupráci s kvalifikovanou úřední osobou			
OBJEDNATEL	Obec Dubné			
ZPRACOVATEL	smrkarch s.r.o., Komenského 199/35, 370 01 České Budějovice			
FORMÁT:	4xA4	MĚŘÍTKO:	1:5000	STUPEŇ:
NÁZEV VÝKRESU:		KOORDINAČNÍ VÝKRES		ČÍSLO VÝKRESU:
				II.1